



QUELQUES RAPPELS D'INFORMATIONS :

Horaires d'ouverture de la déchèterie de VENAREY-LES LAUMES		
JOUR	Période hivernale (Du 29.10 au 25.03)	Période estivale (Du 26.03 au 28.10)
Lundi et mercredi	14h - 17h	14h - 19h
Vendredi et samedi	10h - 12h 14h - 17h	10h - 12h 14h - 19h

Pour la location de la salle Louis Buffy, les clés sont disponibles chez Mme ROLLAND Laurence (tél : 03.80.96.81.17)

		Habitant de la commune	Habitant extérieur de la commune	Location	Caution
Week-End	Vendredi soir au lundi matin	165€	260€	À la mairie	200€
À la journée	En semaine	60€	90€	À la mairie	

Tarif du gaz 1,35 € / m³

Mairie, rue du Pâtis / 21150 MENETREUX LE PITOIS

Tél : 03.80.96.01.60 Courriel : menetreuxlepitois@wanadoo.fr

Pour contacter Monsieur le Maire, Yvon FIORUCCI tél : 06.87.60.99.70

La Mairie est ouverte : le mercredi, vendredi de 15h30 à 18h30 Notre site internet :

<https://www.menetreux-le-pitois.com>

Pour toute nouvelle inscription et renseignement, vous pouvez contacter M. Patrick HUBERT



Menetreux Le Pitois



BULLETIN MUNICIPAL
Décembre 2020

AGENDA

- Samedi 16 janvier 2021 : Vœux de la municipalité
Vu les circonstances actuelles et le taux encore élevé de transmission du virus de la COVID 19, c'est avec un très grand regret que le maire et le conseil municipal ont décidé d'annuler la traditionnelle cérémonie des vœux.

INFOS MUNICIPALES

- Colis des aînés.
La distribution des colis des aînés a eu lieu le samedi 19 décembre. Il a été distribué 24 colis de 2 personnes pour les couples et 30 colis d'une personne.
Les membres du Comité Consultatif de l'Action Sociale vous remercient de l'accueil que vous leur avez réservé.
- Révision des tarifs pour l'année 2021 :
 - Salle Louis BUFFY:

○ Week-End: commune 165€	Exterieur 260€
○ La journée : commune 60€	Exterieur 90€
○ Gaz : 1.35€ le m ³	
 - Cimetière :

○ Concession : Trentenaire : 200 €	Cinquantenaire : 300€
○ Caverne : Trentenaire : 350 €	Cinquantenaire : 450€
○ Jardin du souvenir : 100 €	
- Loyers communaux :
Le conseil municipal a décidé de ne pas les augmenter en 2021.
- Cérémonie du 11 novembre :
En raison de la crise sanitaire, la cérémonie du 11 novembre, qui rend hommage à tous les morts pour la France pendant la guerre 14/18 et pour faire perdurer le devoir de mémoire, s'est tenue uniquement en présence du maire et des adjoints.
- Fermeture du secrétariat de mairie :
Le secrétariat de mairie sera fermé du jeudi 24 décembre au mardi 5 janvier 2021.
- Recensement de la population :
En raison de la crise sanitaire, le recensement de la population prévu du 21 janvier au 20 février 2021 est reporté en 2022.

- Distribution de masques :
92 foyers ont redemandé des masques en tissu lavable. 350 unités ont été distribuées.

TRAVAUX

- La réfection des trottoirs, l'enfouissement des réseaux électriques et télécom route de Montbard côté impair ont débuté fin octobre. L'entreprise RENEVIER a terminé les travaux pour le passage des câbles électriques et télécom. Le reprofilage des trottoirs a commencé.
- L'entreprise DEMONGEOT a commencé à passer les câbles électriques en souterrain.
- La toiture de l'église a bénéficié d'une réfection avec le remplacement des tuiles cassées ou gelées et d'un bon démoussage, réalisés par l'entreprise le Charpentier VIDAL.

ÉTAT CIVIL

- Avis de naissance :
Ova DELATTRE 7 bis rue des Vignes Blanches.
- Nous souhaitons la bienvenue dans notre village à :
Mme Nathalie CHAPUZOT 28 rue des Vignes Blanches


VŒUX :

Le maire, le conseil municipal, le personnel communal, malgré les périodes difficiles que nous vivons en ce moment, vous adressent leurs vœux les meilleurs pour cette année 2021, avec l'espoir d'un monde plus solidaire, plus démocratique, plus pacifique, l'espoir d'un monde plus juste, plus ouvert à la diversité de ses cultures.

Nous souhaitons que chacune et chacun d'entre vous soit bien dans notre village, bien dans sa vie.

Nous vous souhaitons une année pleine de joie, de bonheur et nous espérons que 2021 verra disparaître ce virus qui nous rend la vie bien difficile.

Bonne année 2021



**Vous voulez
améliorer
la couverture
réseau de
votre région ?**

Téléchargez
l'application

TADURÉZO

Disponible sur
App Store

Disponible sur
Google play

TADURÉZO

L'application Tadurezo est une application développée par la Région Bourgogne-Franche-Comté, en partenariat avec l'Etat et avec le soutien de la Banque des Territoires, pour mesurer la qualité réelle de la connexion mobile de ses habitants. Cette application est téléchargeable gratuitement par les habitants ou les entreprises de la région.



TESTEZ VOTRE CONNEXION



DÉCOUVREZ VOS PERFORMANCES

- ↳ LATENCE
- ↳ TÉLÉCHARGEMENT
- ↳ ENVOI DE FICHIER
- ↳ NAVIGATION
- ↳ STREAMING



PARTICIPEZ À UN PROJET COLLABORATIF

POUR TESTER VOTRE CONNEXION MOBILE



CARTOGRAPHIEZ ET AIDEZ À L'AMÉLIORATION DE LA COUVERTURE MOBILE DE VOTRE RÉGION



Tadurezo permet à chaque citoyen de participer à un projet collaboratif pour améliorer la couverture mobile de la Bourgogne-Franche-Comté.

COMMENT ÇA MARCHE ?

En trois minutes, les connexions et la qualité du service sont évaluées, grâce à l'exécution de plusieurs tests lancés par l'utilisateur en un seul clic (navigation web, transfert de données, téléchargement vidéo, connexion au service voix).

Les tests de téléchargement en voies descendante et remontante reproduisent le transfert d'un fichier de données dans les deux sens. Le test de navigation web vérifie si la page s'ouvre correctement ou non. Le test de streaming reproduit la lecture d'une vidéo à partir d'un serveur YouTube. Le test de connexion au service voix s'assure du bon établissement de la communication au téléphone.

3 TEST

TEST COMPLET

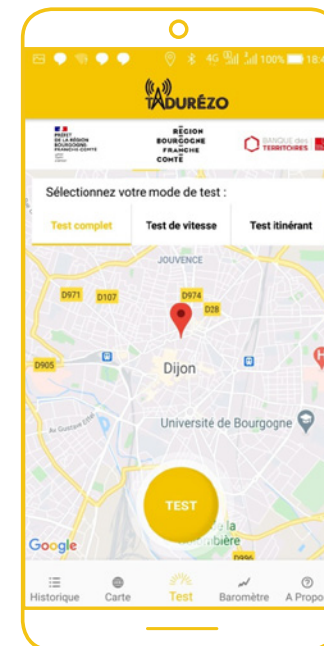
mesures du débit montant et descendant, vitesse de la lecture vidéo, accès site web

TEST DE VITESSE

mesures du débit montant et descendant

TEST ITINÉRANT

mesures automatique en situation de mobilité





POUR QUOI FAIRE ?

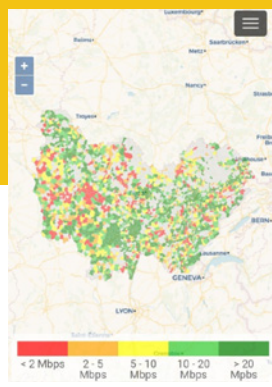
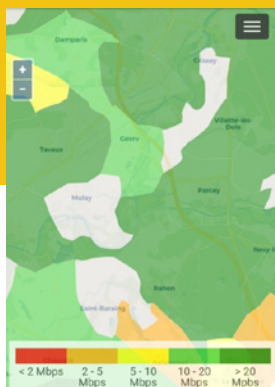


Aucune donnée personnelle n'est collectée. Seuls les résultats des tests exécutés, préalablement anonymisés, sont traités. Les mesures alimentent en temps réel la base de données régionale et permettent de disposer, à côté des cartes fournies par les opérateurs, d'une cartographie de la réalité de l'expérience vécue par les utilisateurs des réseaux en complément des cartes produites par l'ARCEP (Autorité de régulation des communications électroniques et des Postes) et les quatre opérateurs nationaux (Bouygues, Free, Orange et SFR).

Les données collectées fourniront des informations précises (à l'échelle d'un hameau notamment) sur le taux de couverture du territoire de la région et sur la réalité de l'expérience des utilisateurs des réseaux avec les quatre opérateurs nationaux.

Grâce à la contribution des usagers, la Région Bourgogne-Franche-Comté et les territoires concernés disposeront d'une connaissance plus précise des zones mal desservies en téléphonie mobile. Ils pourront ainsi inciter les opérateurs à investir dans de nouvelles infrastructures pour mieux répondre aux besoins de leurs habitants.

CARTOGRAPHIE DES MESURES PAR COMMUNE



TADURÉZO



L'ensemble des données collectées est intégré dans une cartographie qui sera accessible sur le site web : www.bourgognefranche-comte.fr/TADUREZO

www.bourgognefranche-comte.fr

Retrouvez-nous sur    